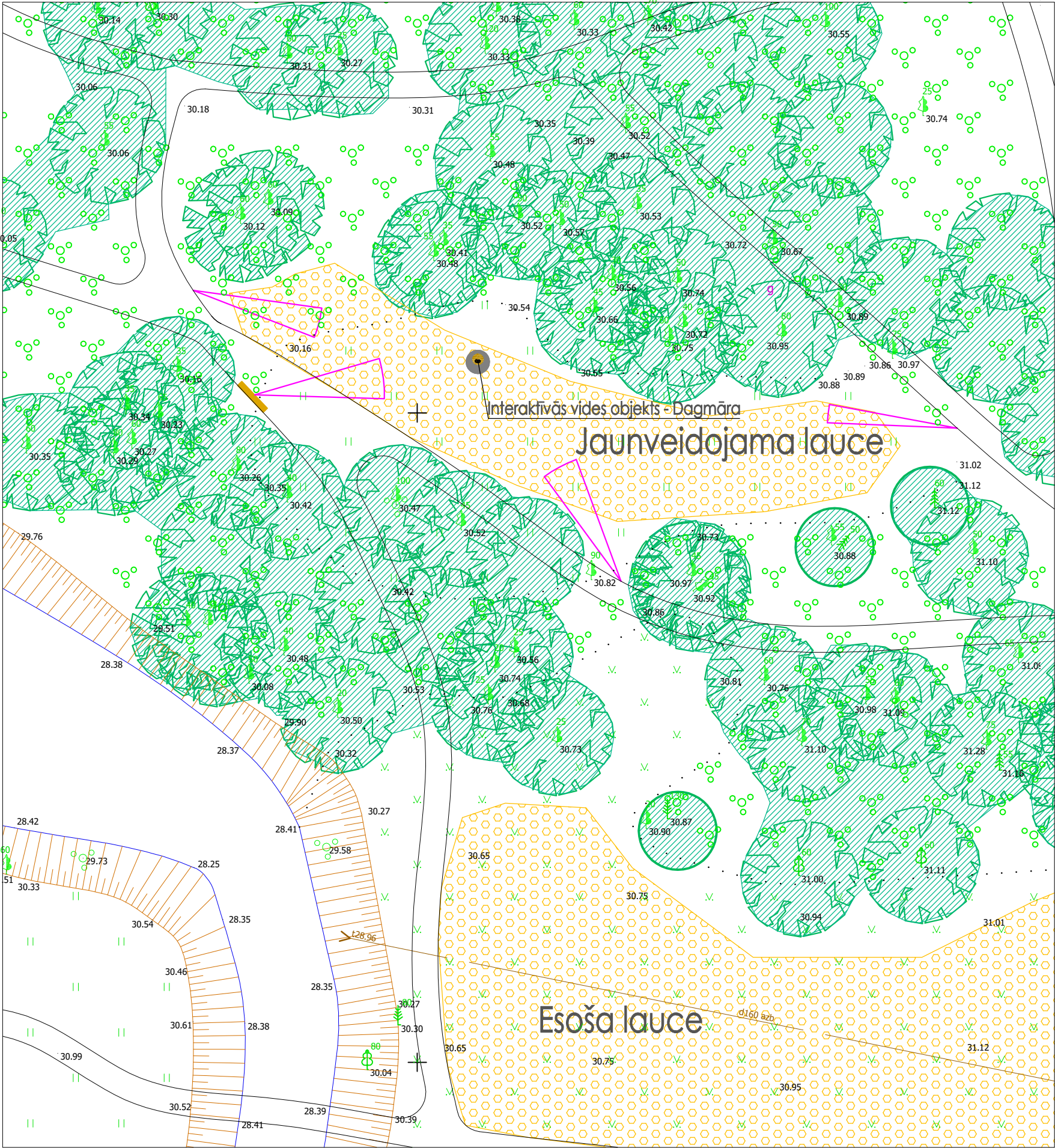
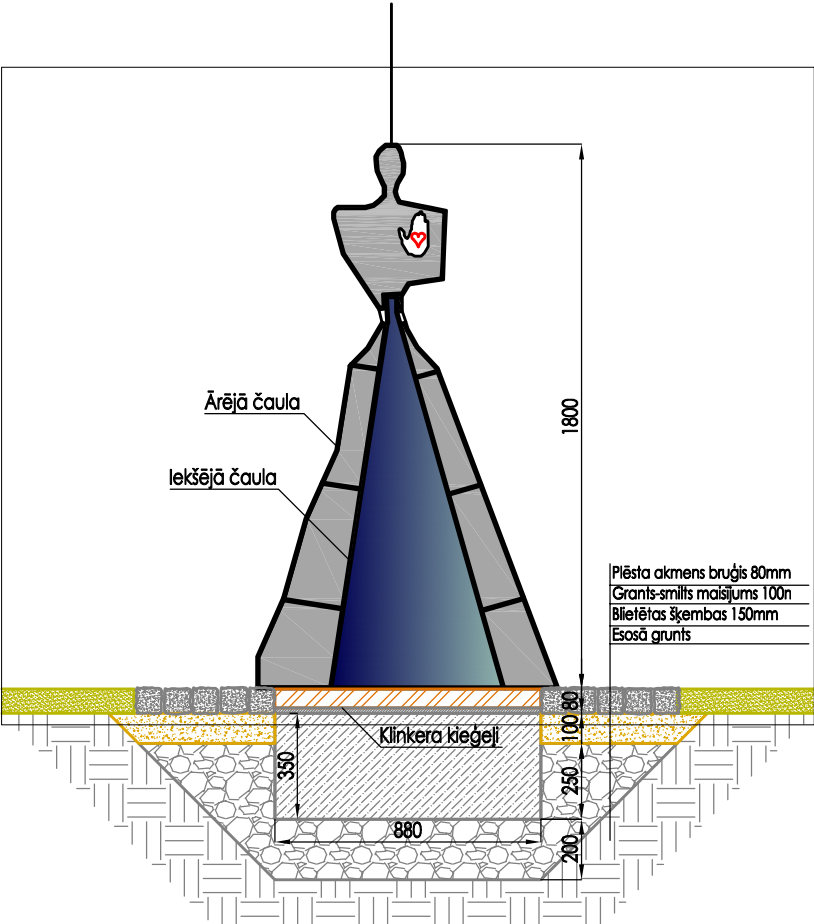



Dagmāras novietojums; M 1:350



Griezums1-1; M 1:25

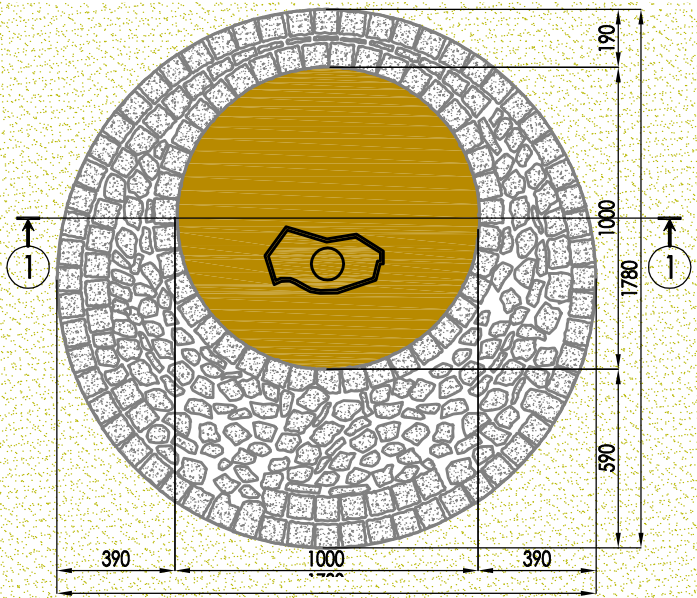


Pretskats; M 1:25



Sānskats; M 1:25

Virsskats; M 1:25



Piezīmes:  
1.Augstumu atzīmes dotas metros, izmēri doti milimetros.  
2.Pirms tēla modelēšanas daba, attīrīt lauci no mazvērtīgiem krūmiem.  
3.Tēla novietojumu precizēt autoruzraudzības kārtā, pēc modelēšanas dabā.  
4.Ap tēlu izveidot neregulāru kalta granīta bruģakmens klāju. Tēls izgatavots no tērauda no mākslīgi oksidēta. Tēla krāsu daļā ir izvietots cilvēka plaukstas negatīvs atlējums ar sirds zīmējumu, kas veidots no siltumizolējoša materiāla un kuram pieskaroties tiek nodots impulss skaņas efekta radīšanai.

LIETOTIE APZĪMĒJUMI			
	Reliēfa augstumu krāsas izmaiņas ( uzbērums )		
	Esošie koki un krūmi		
	„32. 18” Reliēfa augstumu atzīmes Baltijas augstumu sistēmā		
	Skatu punkti		
	Granītsmilts maisījums		
	Betonu konstrukcijas		
	Zālājs		
	Plāsta akmens bruģis		
	Klinkera ķieģeļi		
	Bīlētāras šķembas		
	Esošā grunts		

SIA "NAMS III", būvprojektu vadība un organizācija: Štābu iela 6-7, Rīga, LV-1010; tālr. (371)7279465 fakss (371)7844464			
Būvprojekta vadītājs Ē.Cērpiņš	Pasūtītājs Jelgavas novada pašvaldība	Adrese Elejas muižas parks, Eleja, Jelgavas novads	
Arhitektūras daļas vadītājs Ē.Cērpiņš	Pasūt. Nr. 011/11	Objekts Interaktīvās sabiedriskas vietas izveide	Stadija BP
Izstrādāja A.Buiļis	Datums 15.07.2016.	Interaktīvās vides objekts - Dagmāra. Novietojums. Griezums 1-1. Virsskats. Pretskats. Sānskats.	

Arhīva Nr. 011.11.00.AR2-02.0		Lapa AR2-02	
Mērogs 1:350/1:25	Lapa AR2-02	Lapas Nr.	